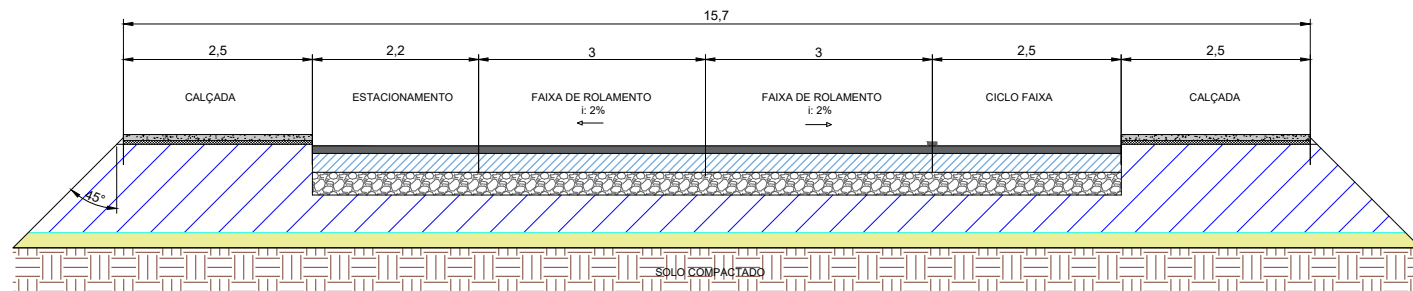
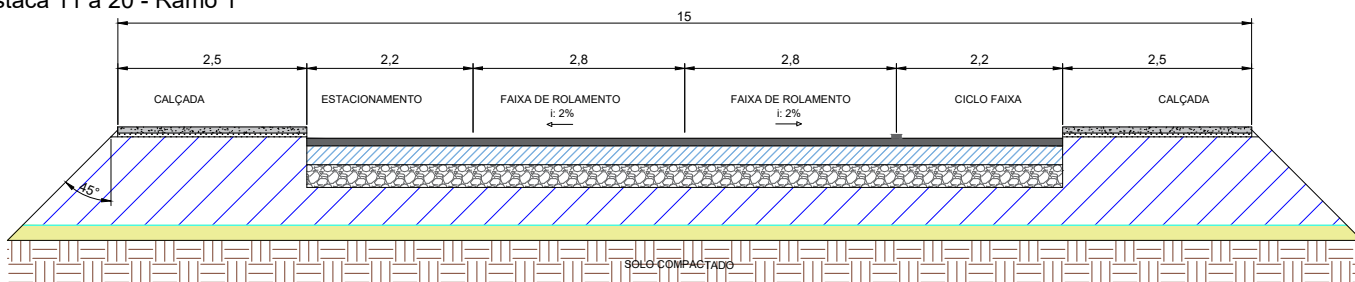


SEÇÃO TIPO GENÉRICA

e-DOC C53C6732
Proc 62309/2020-e



Estaca 11 à 20 - Ramo 1



Estaca 2 à 11 - Ramo 1

LEGENDA - PAVIMENTAÇÃO

	ASFALTO CBUQ - e = 10,0 cm		AREIA - e = 20,0 cm
	BASE (BGD) - e = 25,0 cm		CONCRETO e= 8,00cm
	RACHÃO - e = 30,0 cm		BRITA e= 5,00cm
	MACADAME SECO - e = 50,0 cm		
	MANTA GEOGRELHA		




SECRETARIA MUNICIPAL DE
DESENVOLVIMENTO
URBANO E HABITAÇÃO

DIRETORIA DE PLANEJAMENTO URBANO
Rua Alberto Werner - 100 - Vila Operária 88304-053 - Itajaí -
Santa Catarina Fone: (47) 3341-6017 / 3341-6036
www.itajai.sc.gov.br - smu@itajai.sc.gov.br

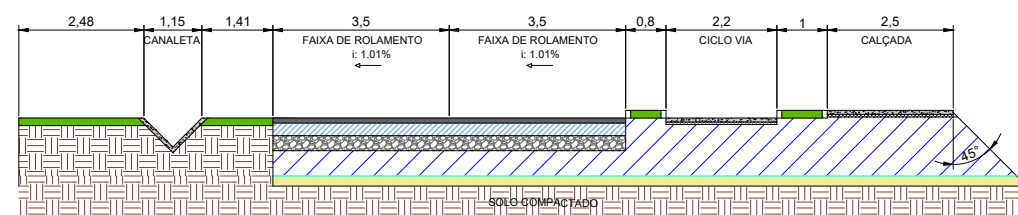
PROJETO
PROLONGAMENTO R. AGÍLIO CUNHA
CONTEÚDO
SEÇÕES TIPO PAVIMENTAÇÃO - RAMO 1
LOCAL
R. AGÍLIO CUNHA - CIDADE NOVA - ITAJAÍ

ESCALA
1:50
DESENHO
Paloma Henequim
DATA
Janeiro/2020
FOLHA
1/2

Imagem de fundo: Projeto de Elaboração: R. Agílio Cunha, Projeto: Engenharia Civil - 19/11/2019



SEÇÃO TIPO MARGINAL



Estaca 4 á 16 - Ramo 2



LEGENDA - PAVIMENTAÇÃO

	ASFALTO CBUQ - e = 10,0 cm		AREIA - e = 20,0 cm
	BASE (BGD) - e = 25,0 cm		CONCRETO e= 8,00cm
	RACHÃO - e = 30,0 cm		BRITA e= 5,00cm
	MACADAME SECO - e = 50,0 cm		
	MANTA GEOGRELHA		

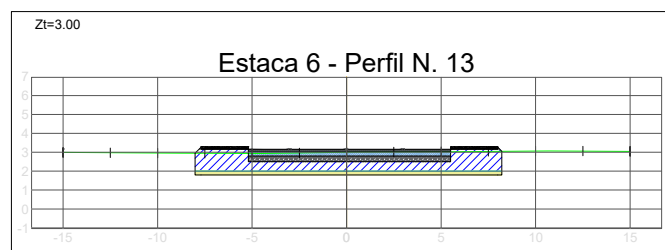

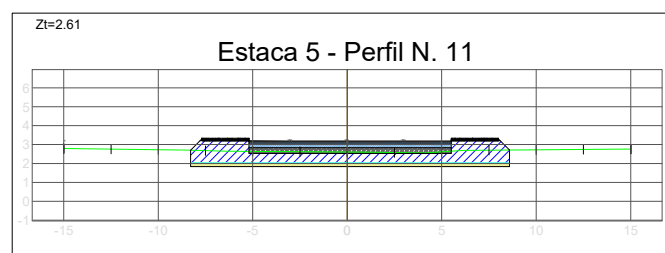
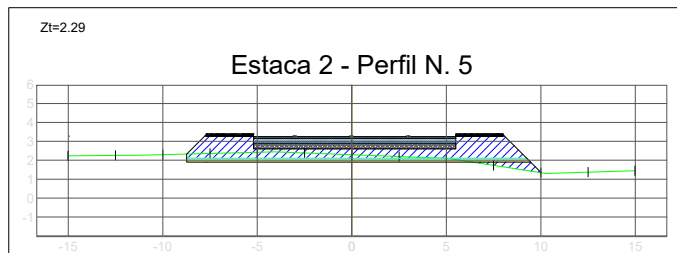
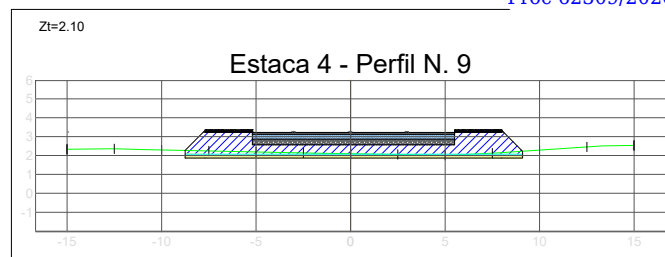
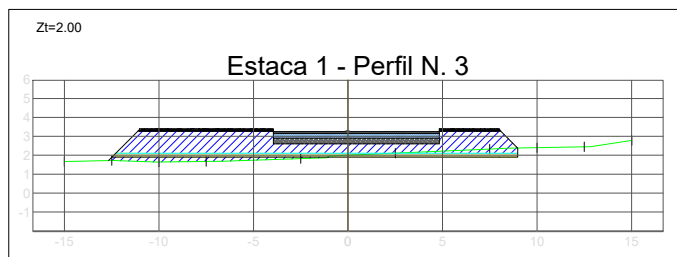


SECRETARIA MUNICIPAL DE
DESENVOLVIMENTO
URBANO E HABITAÇÃO

DIRETORIA DE PLANEJAMENTO URBANO
Rua Alberto Werner - 100 - Vila Operária 88304-053 - Itajaí -
Santa Catarina Fone: (47) 3341-6017 / 3341-6036
www.itajai.sc.gov.br - smu@itajai.sc.gov.br

PROJETO	PROLONGAMENTO R. AGÍLIO CUNHA	ESCALA	1:75
CONTEÚDO	SEÇÕES TIPO PAVIMENTAÇÃO - Ramo 2	DESENHO	Paloma Henequim
LOCAL	R. AGÍLIO CUNHA - CIDADE NOVA - ITAJAÍ	DATA	Janeiro/2020
		FOLHA	2/2

Imagem de uso exclusivo do PROJETISTA EM ELABORAÇÃO do Projeto de Engenharia R. Agílio Cunha - Projeto de Engenharia - 1973



LEGENDA

	TERRENO NATURAL		MANTA GEOTEXTIL
	ASFALTO CBUQ - e = 10,0 cm		AREIA - e = 20,0 cm
	BASE (BGD) - e = 25,0 cm		CONCRETO - e = 8,0 cm
	RACHÃO - e = 30,0 cm		BRITA GRADUADA
	MACADAME SECO - e = 50,0 cm		



SECRETARIA MUNICIPAL DE
**DESENVOLVIMENTO
URBANO E HABITAÇÃO**

DIRETORIA DE PLANEJAMENTO URBANO
Rua Alberto Werner - 100 - Vila Operária 88304-053 - Itajaí -
Santa Catarina Fone: (47) 3341-6017 / 3341-6036
www.itajai.sc.gov.br - amu@itajai.sc.gov.br

PROJETO
PROLONGAMENTO R. AGÍLIO CUNHA

CONTEÚDO
SEÇÕES TRANSVERSAIS DE PAVIMENTAÇÃO - RAMO 1

LOCAL
R. AGÍLIO CUNHA - CIDADE NOVA - ITAJAÍ

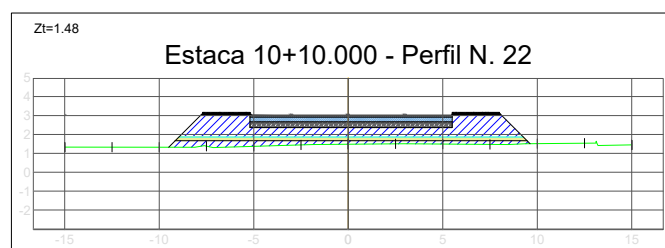

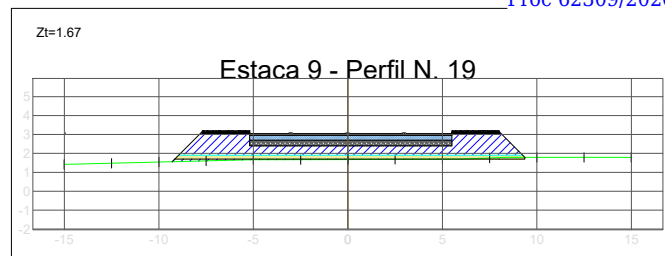
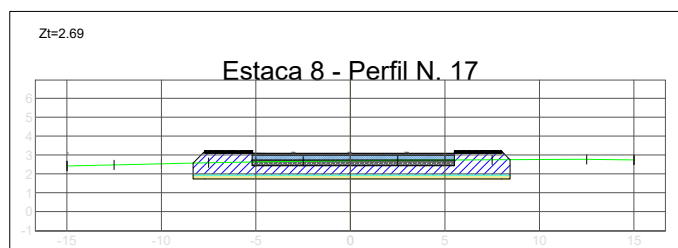


ESCALA
1:200

DESENHO
Paloma Henequim

DATA
Janeiro/2020

FOLHA
1/4

Imagem de fundo: Projeto de Elaboração de Plano Diretor de Uso e Ocupação do Solo - Itajaí - Santa Catarina



LEGENDA

	TERRENO NATURAL		MANTA GEOTEXTIL
	ASFALTO CBUQ - e = 10,0 cm		AREIA - e = 20,0 cm
	BASE (BGD) - e = 25,0 cm		CONCRETO - e = 8,0 cm
	RACHÃO - e = 30,0 cm		BRITA GRADUADA
	MACADAME SECO - e = 50,0 cm		



SECRETARIA MUNICIPAL DE
**DESENVOLVIMENTO
URBANO E HABITAÇÃO**

DIRETORIA DE PLANEJAMENTO URBANO
Rua Alberto Werner - 100 - Vila Operária 88304-053 - Itajaí -
Santa Catarina Fone: (47) 3341-6017 / 3341-6036
www.itajai.sc.gov.br - amu@itajai.sc.gov.br

PROJETO
PROLONGAMENTO R. AGÍLIO CUNHA

CONTEÚDO
SEÇÕES TRANSVERSAIS DE PAVIMENTAÇÃO - RAMO 1

LOCAL
R. AGÍLIO CUNHA - CIDADE NOVA - ITAJAÍ

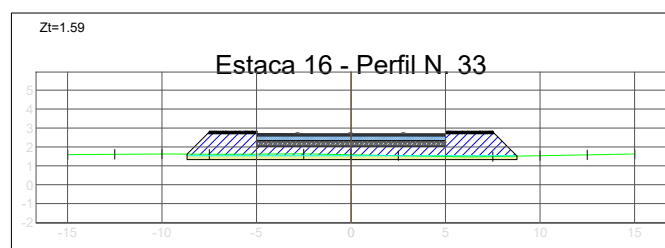

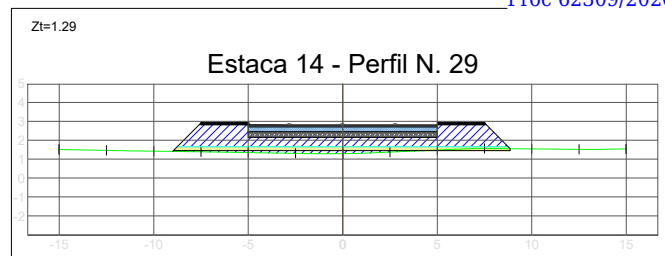
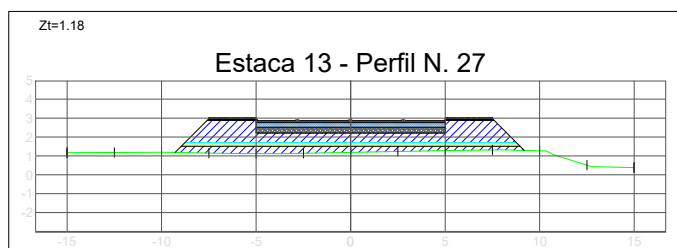

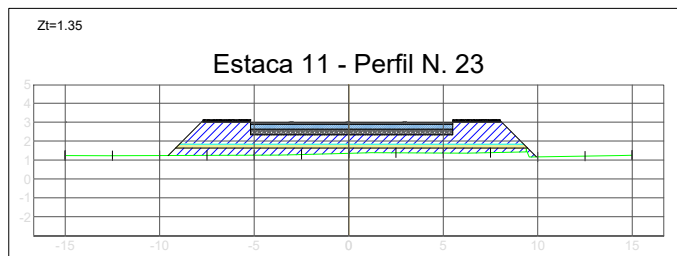
ESCALA
1:200

DESENHO
Paloma Henequim

DATA
Janeiro/2020

FOLHA
2/4

Imagem de fundo: Projeto de Prolongamento R. Agílio Cunha, Projeto Executivo Geométrico - v1



LEGENDA

	TERRENO NATURAL		MANTA GEOTEXTIL
	ASFALTO CBUQ - e = 10,0 cm		AREIA - e = 20,0 cm
	BASE (BGD) - e = 25,0 cm		CONCRETO - e = 8,0 cm
	RACHÃO - e = 30,0 cm		BRITA GRADUADA
	MACADAME SECO - e = 50,0 cm		



SECRETARIA MUNICIPAL DE
**DESENVOLVIMENTO
URBANO E HABITAÇÃO**

DIRETORIA DE PLANEJAMENTO URBANO
Rua Alberto Werner - 100 - Vila Operária 88304-053 - Itajaí -
Santa Catarina Fone: (47) 3341-6017 / 3341-6036
www.itajai.sc.gov.br - amu@itajai.sc.gov.br

PROJETO
PROLONGAMENTO R. AGÍLIO CUNHA

CONTEÚDO
SEÇÕES TRANSVERSAIS DE PAVIMENTAÇÃO - RAMO 1

LOCAL
R. AGÍLIO CUNHA - CIDADE NOVA - ITAJAÍ


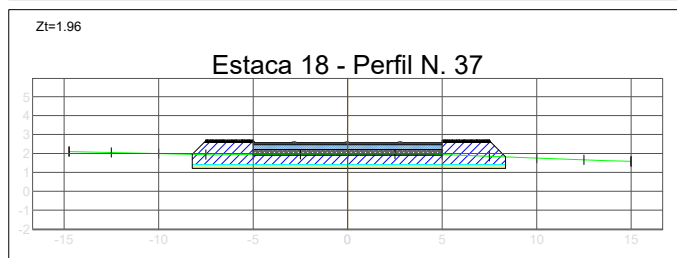

ESCALA
1:200

DESENHO
Paloma Henequim

DATA
Janeiro/2020

FOLHA
3/4

Imagem de fundo: Projeto de Elaboração de Plano Diretor de Itajaí - Projeto Executivo - Geométrico - v1.1



LEGENDA

TERRENO NATURAL	MANTA GEOTEXTIL
ASFALTO CBUQ - e = 10,0 cm	AREIA - e = 20,0 cm
BASE (BGD) - e = 25,0 cm	CONCRETO - e = 8,0 cm
RACHÃO - e = 30,0 cm	BRITA N° 2
MACADAME SECO - e = 50,0 cm	



SECRETARIA MUNICIPAL DE
**DESENVOLVIMENTO
URBANO E HABITAÇÃO**

DIRETORIA DE PLANEJAMENTO URBANO
Rua Alberto Werner - 100 - Vila Operária 88304-053 - Itajaí -
Santa Catarina Fone: (47) 3341-6017 / 3341-6036
www.itajai.sc.gov.br - amu@itajai.sc.gov.br

PROJETO	PROLONGAMENTO R. AGÍLIO CUNHA	ESCALA	1:200
CONTEÚDO	SEÇÕES TRANSVERSAIS DE PAVIMENTAÇÃO - RAMO 1	DESENHO	Paloma Henequim
LOCAL	R. AGÍLIO CUNHA - CIDADE NOVA - ITAJAÍ	DATA	Janeiro/2020
		FOLHA	4/4

Imagem de uso exclusivo do Projeto de Elaboração do Plano Diretor de Itajaí - Projeto Executivo de Engenharia - 19/11

Perfil Longitudinal de Pavimentação

e-DOC C53C6732
Proc 62309/2020-e

